UTAH - THE BEEHIVE STATE
DESTINATIONSPROFIL

LIFE UTAH ELEVATED

THEMEN

- ★ Willkommen im Beehive State
- ★ Geografie
- ★ Fakten & Zahlen
- ★ Hauptstadt & Metropole: Salt Lake City
- ★ EXTRA: Nonstop nach Utah ab Mai 2022
- ★ Utahs verborgener Norden: Yellowstone Loop
- ★ Utahs Skigebiete & The Greatest Snow on Earth®
- ★ The Mighty 5® Nationalparks
- ★ State Parks & Nationale Monumente
- ★ Urzeitriesen: Dinosaurier
- ★ Indigenes Erbe
- ★ Filmed in Utah: Sundance Film Festival & berühmte Drehorte
- ★ Stargazing: Dark Sky Parks & Places
- ★ TOP-Kuriositäten
- ★ Inspiration: Rundreisen & Übernachtung
- ★ Multi-State-Rundreisen BEST OF THE WEST
- ★ Rocky Mountaineer
- ★ Kontakt, Ressourcen & Service



LIFE UTAH ELEVATED

WILLKOMMEN
IM BEEHIVE STATE

5 Nationalparks, 9 Nationale Monumente, 15 Skigebiete, 24 Dark Sky Parks & Places, 28 Scenic Byways, 44 State Parks und marsähnliche Landschaften: Utah ist ein Sehnsuchtsort, der auf der Welt seinesgleichen sucht.

Das urbane Herz schlägt im Norden in der Hauptstadt **Salt Lake City** am Großen Salzsee. Die Metropole ist idealer Start zum Entdecken der verborgenen Naturschätze, z. B. auf dem Yellowstone Loop, oder zu 14 der 15 Skigebiete. Gateway ist der **The New Salt Lake City International Airport**, der bis 2024 mit einem Investitionsvolumen von 3,3 Milliarden Euro umgebaut wird. **NEU:** Ab **23. Mai 2022** bietet **Eurowings Discover** (Lufthansa Group) eine saisonale Nonstop-Verbindung (Mai - Oktober) drei Mal pro Woche (MO, MI & FR) von Frankfurt nach Salt Lake City zum hochmodernen The New Salt Lake City International Airport an.

Außerdem lockt der 45. US-Bundesstaat mit bizarren Naturwundern, die den Atem rauben. Konkurrenzlose Augenweide im **Süden Utahs** sind die durch Wind, Erosion, Wasser und Zeit spektakulär geformten Red Rocks, Steinbögen (Arches), Felstürme (Hoodoos), Schluchten, Klippen und Slot Canyons. Majestätisch stechen dabei die **The Mighty 5®** hervor: Utahs 5 majestätische Nationalparks **Arches, Bryce Canyon, Canyonlands, Capitol Reef** und **Zion**. Abseits und zwischen den ikonischen Schutzgebieten warten weitere Naturschätze, die in Einzigartigkeit in nichts nachstehen.

Utahs majestätische Landschaften sind der Garant für einzigartige Outdoor-Erlebnisse, Regeneration und Erinnerungen. "Dieses Angebot hängt von einem achtsamen Umgang mit den natürlichen Ressourcen ab", so Vicki Varela, Geschäftsführerin des Utah Office of Tourism. Alle Maßnahmen liegen der **Red Emerald Strategie** zugrunde, um einen achtsamen und nachhaltigen Tourismus zu fördern. Seit 2020 ist Utah außerdem Mitglied im **Global Sustainable Travel Council**. **LEAVE NO TRACE.**

LIFE UTAH ELEVATED

GEOGRAFIE

5 Nationalparks
9 Nationale Monumente
15 Skigebiete
24 Dark Sky Parks & Places
28 Scenic Byways & Backways
44 State Parks

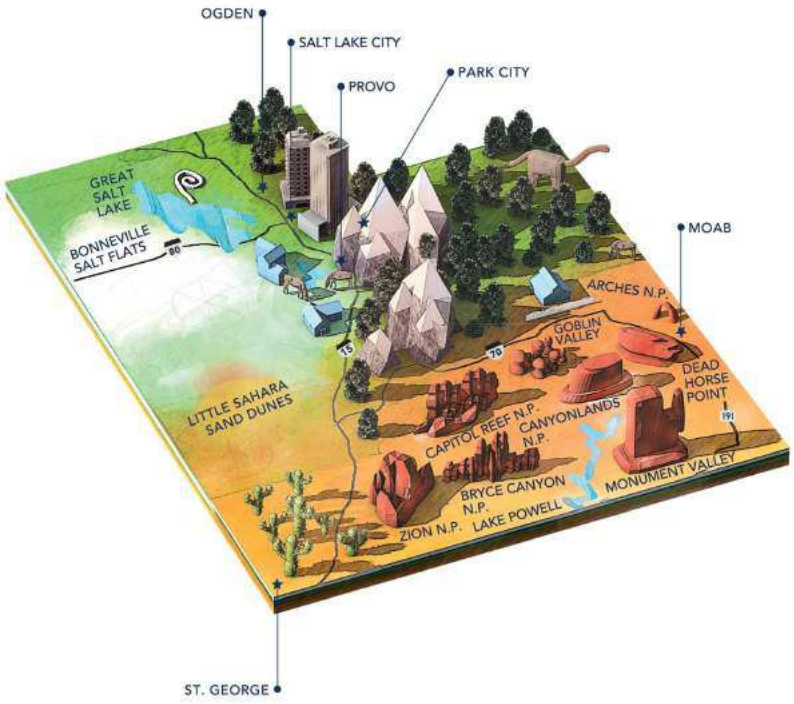

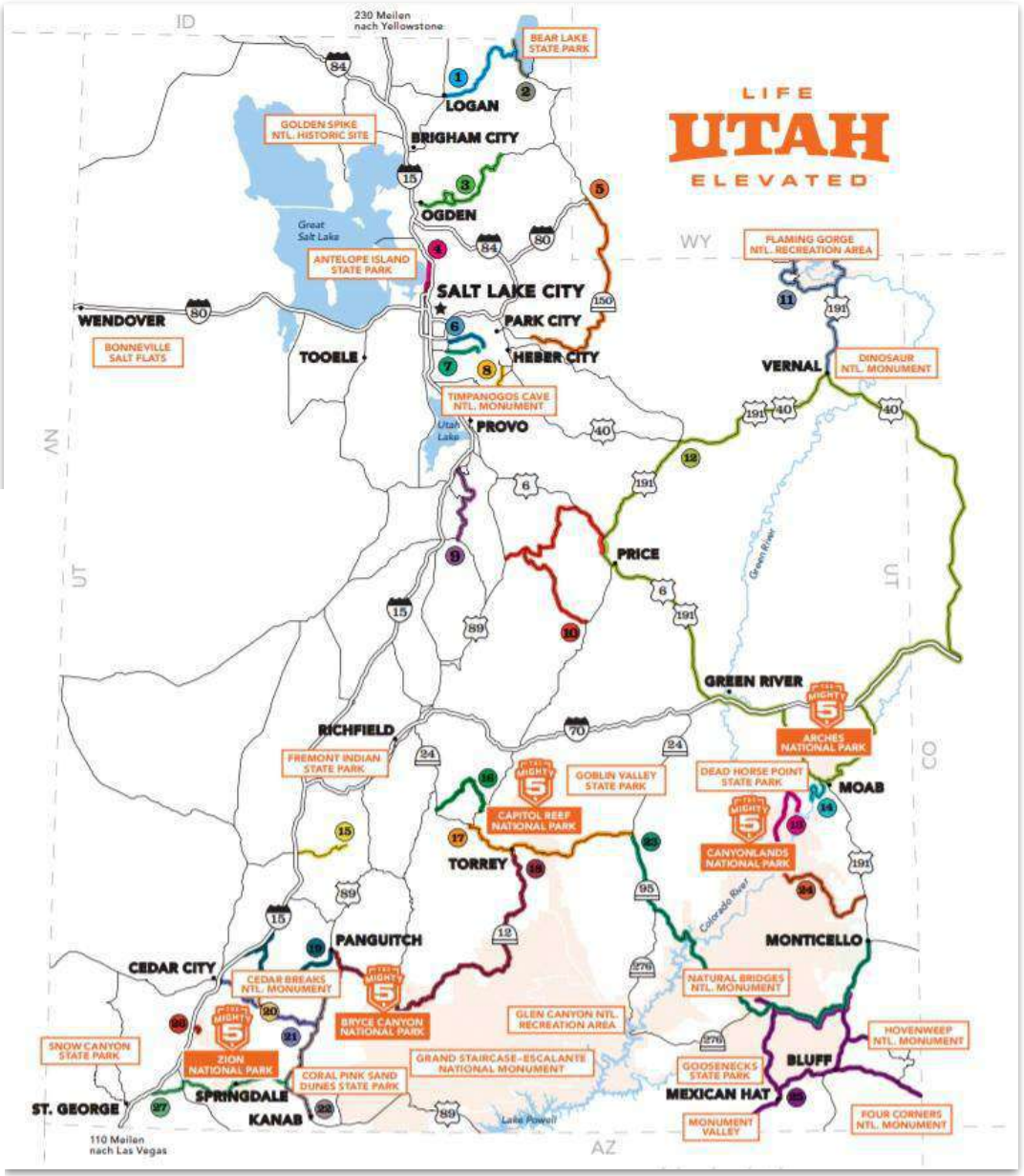

FAKTEN & ZAHLEN

The Beehive State

Staatsfläche: 219.890 km²
Einwohner: 3,2 Millionen (Stand: 2020)
Hauptstadt: Salt Lake City (200.591 Einwohner, Stand 2020)
Nachbarstaaten: Arizona, New Mexico, Colorado, Wyoming, Idaho, Nevada
Klima: Extremes Steppenklima mit 4 Jahreszeiten
Höchster Punkt: Kings Peak, 4.123 Meter
Niedrigster Punkt: Beaver Dam Wash, 610 Meter
Eigenstaatlichkeit: 04. Januar 1896 (45. US-Bundesstaat)
Staatsfeiertag: Pioneer Day
Staatsblume: Sego Lily
Staatsvogel: Kalifornische Seemöve

ENTSTEHUNG DES NAMENS UTAH

*Theorie 1: Der Name Utah stammt mit großer Wahrscheinlichkeit von den amerikanischen Ureinwohnern des **Ute-Stammes** ab und bedeutet so viel wie **„Menschen der Berge“**.*

Theorie 2: Der Name Utah kommt von den Apachen, die mit „yuttahih“ Menschen bezeichnen, die höher liegen oder sich auf einer höheren Ebene befinden.

LIFE UTAH ELEVATED

SALT LAKE CITY

Utah's Urban Heart: Beeindruckend erhebt sich die bis zu 2.000 Meter hohe Wasatch-Bergkette im Rücken der Stadt. 2002 fanden in der rund 200.000 Einwohner großen Metropole die Olympischen Winterspiele statt – bis heute ist die Region ein Besuchermagnet für Wintersportler jeder Art aus aller Welt. Bereits in weniger als 60 Minuten sind 10 der 15 Skigebiete mit dem wissenschaftlich nachgewiesenen **The Greatest Snow on Earth®** zu erreichen – allein 4 davon mit dem ÖPNV. Abgesehen vom reichen Sightseeing-Angebot lässt sich von der Hauptstadt aus außerdem der verborgene Norden Utahs auf der Route **Yellowstone Loop** entdecken.

Entdecker-Tipps (Auswahl):

- Architektur: Temple Square mit dem Salt Lake Temple, Utah State Capitol
- Kunst: Utah Museum of Contemporary Art, Museum of Fine Art, Dreamscapes
- Aussichtspunkt: Capitol Hill, Ensign Peak
- Grüne Oase: Liberty Park
- Familien: The Leonardo, Natural History Museum of Utah, Hogle Zoo, Discovery Gateway
- Shopping: City Creek Center, The Gateway
- Familien: The Leonardo, Natural History Museum of Utah, Hogle Zoo, Discovery Gateway
- Food-Souvenirs: Caputo's Market Deli
- Mural-Hopping zu über 80 Streetart-Objekten in der Stadt
- Brauereien: Squatters, Red Rock, Epic, Uinta und noch viele mehr

Land-Art: Spiral Jetty am Rozel Point im Great Salt Lake
1970 erschaffen von Robert Smithson

LIFE
UTAH
ELEVATED

EXTRA: NONSTOP NACH UTAH AB MAI 2022

- Start: 23. Mai 2022 (Mai - Oktober)
- Airline: Eurowings Discover (Lufthansa Group)
- Strecke: Frankfurt nach Salt Lake City
- Hinflug: 10:55 FRA - 14:00 SLC
- Rückflug: 15:40 SLC - 10:05 FRA (+1 Tag)
- Frequenz: 3x pro Woche (MO, MI, FR)
- Ziel: The New Salt Lake City International Airport
- Flugtyp: A330
- Sitzplätze: 270-283
- Tickets: www.lufthansa.com

SLC INTERNATIONAL

THE NEW SALT LAKE CITY INTERNATIONAL AIRPORT

- Rund 15 min von der Downtown Salt Lake City entfernt
- Aktuell: Umbau des Flughafen für 3,3 Mrd. Euro parallel zum laufenden Betrieb
- 1. Bauphase des Projektes / Herbst 2020: Eröffnung von 6 neuen internationalen Gates
- 2. Bauphase 2023-2024: weitere Gates

Website: www.slcairport.com

LIFE UTAH ELEVATED

YELLOWSTONE LOOP

Die Metropole Salt Lake City ist das Gateway zu den verborgenen Schätzen im Norden Utahs. Wer dazu beispielsweise noch im ältesten Nationalpark der Welt, dem Yellowstone Nationalpark im Nachbarstaat vorbeischauen möchte, dem legen wir diese Route ans Herz. Was Reisende erwartet:

- Idyllische Kleinstädte wie **Ogden, Brigham City, Logan, Vernal** und **Park City**
- Naturwunder wie der **Great Salt Lake,** der **Bear Lake,** die **Flaming Gorge National Recreation Area** und das **Dinosaur National Monument**

LIFE UTAH ELEVATED

UTAHS SKIGEBIETE & THE GREATEST SNOW ON EARTH®

Utah ist ein US-Reiseziel für jede Jahreszeit – auch Wintersportler kommen auf ihre Kosten. **15 Skigebiete** stehen zur Auswahl, **10 davon** sind innerhalb von **60 Minuten vom Flughafen** aus zu erreichen, **4** davon sogar mit **öffentl. Verkehrsmitteln ab Salt Lake City**. Ein einziges Skigebiet, das Brian Head Resort, befindet sich in Southern Utah und bietet Ausblicke auf Red Rocks. Außerdem sind viele Strecken der Olympischen Winterspiele 2002 noch heute befahrbar.

Weitere Besonderheit ist der einzigartige Schnee in Utah: **The Greatest Snow on Earth®** ist kein Marketing-Slogan, sondern wissenschaftlicher Nachweis. Aufgrund seiner Schneedichte durch den **Great Salt Lake-Effekt** ist der Schnee federleicht, trocken und weich wie kaum woanders auf der Welt.

Weitere Höhepunkte in der kalten Jahreszeit sind das **Sundance Film Festival**, die vielen **Hot Springs**, die illuminierten **Ice Castles** in Midway und vieles mehr.

Auch die **Nationalparks** sind geöffnet, im Winter bieten sie intensive Kontraste und sind weniger besucht.

Weitere Infos: [Ski Utah]



UTAHS SKIGEBIETE & THE GREATEST SNOW ON EARTH®

WINTER-FAKTEN KURZ & KOMPAKT

- **15** Skigebiete – **10** Skigebiete innerhalb von **60** Minuten ab Flughafen erreichbar – **4** davon ab Salt Lake City mit ÖPNV – **1** Skigebiet in Southern Utah
- **Saison:** Zwischen **Mitte November und Dezember** öffnen die 15 Skigebiete bis teilweise April.
- Im Durchschnitt fallen **13 Meter Neuschnee**, in der Saison 2018/19 waren es 18 Meter. Der **13. Januar** gilt statistisch als der **Golden Winter Day** mit dem höchsten Schneefall
- Powder Mountain & Park City Mountain Resort, beide in Utah, sind die **größten Skigebiete der USA.**
- **Einzigartig in Nordamerika:** Ein rund 182 Meter langer Tunnel, auch **Magic Carpet** genannt, verbindet den Peruvian Gulch in Snowbird mit dem Mineral Basin in Alta – bequem kann man so bei jeder Wetterlage zu Hintergrundmusik zwischen den beiden Skigebieten pendeln.
- **Filmreiches Winter-Getaway:** Sundance Mountain Resort gegründet von Schauspiellegende **Robert Redford** mit originellen Kreativ-Workshops für Entspannung abseits der Pisten.
- **Ski Only:** Im exklusiven Deer Valley Resort sowie Alta ist ausschließlich Skifahren erlaubt, Snowboard ist in allen anderen 13 Skigebieten möglich.
- **Olympisch:** Abfahrtsstrecke der Herren in Snowbasin ist heute noch befahrbar.
- **6 Skigebiete an einem Tag:** Die Interconnect Tour mit Guide macht es möglich.
- Snowbird verfügt über die höchste Liftstation auf 3.353 Meter.
- **Magisch:** In Midway im Herber Valley erstrahlt jedes Jahr 1 von insgesamt 6 Ice Castles Eislandschaften in Nordamerika.
- Après-Ski in über 30 Mikrobrauereien und Destillerien – einige, wie z.B. die High West Destillery, liegen zum **Ski-In & Ski-Out** direkt an der Piste.







LIFE
UTAH
ELEVATED

THE MIGHTY 5® NATIONALPARKS

Gleich 5 Nationalparks bietet Utah – vor Millionen von Jahren sind sie durch Wind, Erosion und Zeit entstanden. Unverkennbar an **Arches, Bryce Canyon, Canyonlands, Capitol Reef** und **Zion** sind die bizarr geformten Red Rocks. Jedes Schutzgebiet ist auf seine Art individuell und fasziniert mit Landschaften zum Staunen und Aktivsein zu jeder Jahreszeit – auch im Winter, da sie bis auf wenige Feiertage (Weihnachten etc.) ganzjährig geöffnet sind. Außerdem: Alle 5 Nationalparks sind zertifizierte Dark Sky Parks & Places. Für den Besuch mehrerer Nationalparks auf der Route bietet sich der **America the Beautiful Pass** an.
Forever Mighty.

Weitere Informationen zu jedem Nationalpark & Offline-Maps auf: National Park Service

ARCHES

- Gründung: 12.04.1929
- Arch = Torbogen
- Über 2.000 Steinbögen befinden sich im Park
- Wahrzeichen: 16 m hohe Delicate Arch
- Weitere Highlights: Window Section mit North & South Window sowie Turret Arch, Balanced Rock und Double O Arch
- Arches Scenic Drive (Panoramastraße durch den Park) zu vielen der beliebtesten Attraktionen

BRYCE CANYON

- Gründung: 25.02.1928
- Lage auf 2.400 - 2.700 m Höhe
- Namensgeber: Ebenezer Bryce
- Wahrzeichen: Amphitheater aus Felstürmen - Hoodoos genannt
- Berühmter Hoodoo: Thor's Hammer
- Sehenswerte Wanderung entlang der Felskante (Rim Trail) oder in das Amphitheater (Queen's Garden Trail)

CANYONLANDS

- Gründung: 14.09.1964
- 3 Bereiche: Island in the Sky, The Needles und The Maze
- Colorado und Green River durchqueren den Park
- Wahrzeichen: Mesa Arch mit 25 m Spannbreite
- Aussichtspunkt: Grand View Point Overlook mit Blick auf Fluss, Schluchten und Tafelberge

CAPITOL REEF

- Gründung: 18.12.1971
- Name: Capitol = White Domes des Navajo-Sandsteins & Reef = steinige Klippen, die einem Korallenriff ähneln
- Herzstück: Waterpocket Fold, eine 150 km lange geologische Erdfalte
- 2 Bereiche: Ort Fruita mit zahlreichen Obstplantagen sowie Fremont Petroglyph Walkway und Hickman Bridge sowie Cathedral Valley

ZION

- Gründung: 19.11.1919
- Als "Zion"(= hebräisch "Heiligtum") bezeichneten die ersten Siedler die Region
- Highlights: Zion Canyon, Virgin River, Emerald Pools, The Narrows, Angels Landing, The Watchman oder Kolob Canyon
- Kostenloser Zion Shuttle zu 9 Stationen (Rad-Transport inklusive)

STATE PARKS & NATIONALE MONUMENTE

Weltweit bekannt ist Utah für seine ikonischen **5 Nationalparks**. Jedes Jahr ziehen sie Millionen von Besuchern an. Abseits und dazwischen wetteifern aber noch **9 Nationale Monumente** sowie **44 State Parks** mit atemberaubenden Naturwundern – teils ökologisch, teils historisch bedeutsam. Nicht zu vergessen: die vielen **Hidden Gems** wie Wasserfälle, Wüsten, Slot Canyons und **Kuriositäten** am Wegesrand. Viele der Sehenswürdigkeiten sind über **Scenic Byways & Backways** miteinander verbunden.

NATIONALE MONUMENTE

- Cedar Breaks NM
- Dinosaur NM
- Natural Bridges NM
- Grand Staircase-Escalante NM
- Rainbow Bridge NM
- Bears Ears NM
- Cleveland-Lloyd Dinosaur NM
- Timpanogos Cave NM
- Hovenweep NM

STATE PARKS (Auswahl)

- Goblin Valley SP
- Kodachrome Basin SP
- Snow Canyon SP
- Dead Horse Point SP
- Jordanelle SP
- Sand Hollow SP

Zum Besuch der State Parks bietet sich der Utah State Park Pass an.

URZEITRIESEN: DINOSAURIER

In Utah streiften vor über 150 Millionen Jahren gewaltige Dinosaurier durch das Land. Lange Zeit blieben ihre Spuren verborgen, nun kommen die Fossilien im gesamten Bundesstaat immer mehr zum Vorschein seit dem ersten Fund im Jahr **1858**. Einer dieser Giganten trägt sogar den Namen **Utahraptor.**

Die Vielzahl an Fundstücken und Spuren konzentriert sich auf die Orte **Vernal in Central Utah** (Dinosaurland) sowie nahe/rund um **Moab** im Südosten Utahs, die ideal in eine Roadtrip-Route eingebunden werden können.

Entdecker-Tipps:

- Rundreise: Dinosaur Diamond Prehistoric Scenic Byway
- Natural History Museum of Utah (Salt Lake City)
- Dinosaur National Monument (Jensen)
- Cleveland-Lloyd Dinosaur Quarry (Elmo)
- Red Fleet State Park (Vernal)
- Museum of Moab Dinosaur Exhibits (Moab)
- Moab Giants Dinosaur Park (Moab)
- Mill Canyon Tracksite (Moab)
- Bull Canyon Overlook Dinosaur Tracksite (Moab)
- St. George Dinosaur Discovery Site (St. George)

→ In Planung mit Eröffnung 2022: **Utahraptor State Park**

INDIGENES ERBE

Utah ist die Heimat von etwa **60.000 amerikanischen Ureinwohnern**, die mehr als 50 Stammes-Nationen repräsentieren, von denen **8** staatlich anerkannt sind. Diese Stämme sind: **Northwestern Band of Shoshone Nation**, **Confederated Tribes of Goshute**, **Skull Valley Band of Goshute**, **Ute Indian Tribe of the Uintah and Ouray Reservation**, **Ute Mountain Ute Tribe**, **San Juan Southern Paiute Tribe**, **Paiute Indian Tribe of Utah** und **Navajo Nation**.

Jeder dieser Stämme hat seine eigenen zeitgenössischen Traditionen, Feste und Lebensstile sowie ein einzigartiges Erbe, die in den vielen Wohnstätten, Petroglyphen- und Piktogrammtafeln und Museumsausstellungen des Staates zu finden sind. Heute leben die sogenannten “Natives” weiterhin auf dem Land ihrer Vorfahren und laden jeden Besucher ein, der ihnen mit Respekt begegnet.

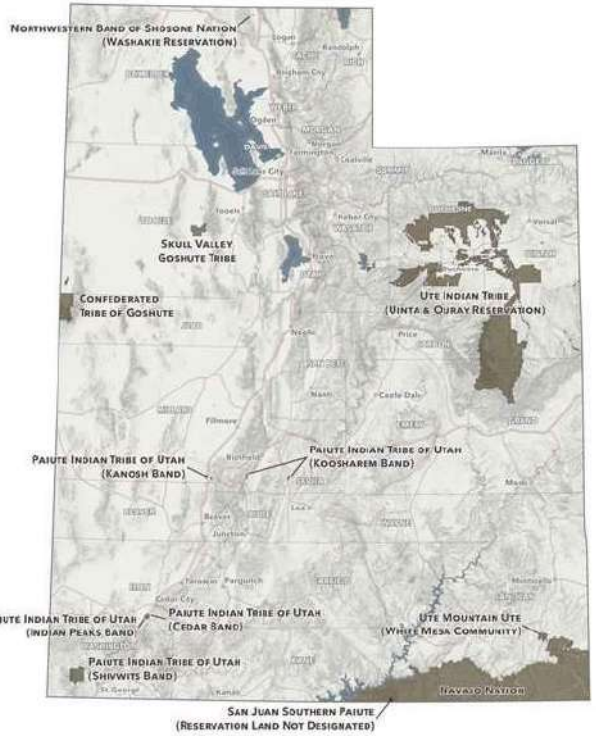

**Gehe aufrecht wie die Bäume,
lebe dein Leben so stark wie
die Berge, sei sanft wie der
Frühlingswind,
bewahre die Wärme der
Sonne im Herzen,
und der Große Geist wird
immer mit dir sein.**

Weisheit der Navajo

LIFE
UTAH
ELEVATED

FILMED IN UTAH

Utah ist beliebte Filmkulisse Hollywoods. Namhafte Regisseure haben bereits seit den 1940er Jahren über **1.000 Blockbuster und TV-Serien** im gesamten US-Bundesstaat gedreht – wie u.a. **Forrest Gump, Thelma & Louise, Easy Rider, Transformers** oder **Independence Day.**

In **Kanab** logierten die Stars in der *Parry Lodge*, hier ließ Frank Sinatra den Swimmingpool bauen. Pendant im Osten ist **Moab**, im örtlichen *Moab Film and Heritage Museum* in der Red Cliffs Lodge erfahren Cineasten alles zur Geschichte. Nahezu alle Drehorte kann man hervorragend in eine Rundreise einbauen.

- Berühmte Filme & Drehorte in Utah zum Nachlesen von Film-Bloggerin Andrea David
- Film-Trailer der *Utah Film Commission*
- Sundance Film Festival

Event-Highlight: **Sundance Film Festival**

UTAH. AMERICA'S FILM SET.

LIFE UTAH ELEVATED

STARGAZING

Wenn Utah "Gute Nacht!" sagt, leuchtet der nächtliche Sternenhimmel und die Milchstraße über dem US-Bundesstaat in funkelnder Unendlichkeit. Wie kaum anders auf der Welt. Der Grund: Der Beehive State liegt im Herzen eines Clusters von zertifizierten Parks von New Mexico bis Montana namens "The Great Western Starry Way" und verfügt selbst aktuell über **24** von der IDA (International Dark-Sky Association) ausgezeichnete **DARK SKY PARKS & PLACES**.

Diese Orte bestechen durch minimale Lichtverschmutzung, geringe Urbanisierung und Weite, weshalb Stargazing auf eigene Faust mit bloßem Auge/Fernrohr oder bei geführten Ranger-Programmen (Star Parties genannt) zu einem Roadtrip unbedingt dazu gehört. Auf Wunsch auch perfekt kombinierbar mit Glamping.

→ Übersicht zu allen 24 Stargazing-Locations in Utah

"ONLY IN THE DARKNESS CAN YOU SEE THE STARS."
Martin Luther King

LIFE UTAH ELEVATED

TOP-KURIOSITÄTEN

Fakt 1: Der schwerste Baum der Welt – Vor 80.000 Jahren keimte ein pfefferkorngroßer Samen im feuchten Mineralboden unaufhaltsam zu einem der schwersten Organismen der Welt heran. Es handelt sich dabei um einen Zitterpappel-Wald, bei dem etwa 47.000 Bäume unterirdisch durch Wurzeln verbunden sind. Der The Trembling Giant (lat. Pando = „ich verbreite mich“) befindet sich in Utahs Fishlake National Forest.

Fakt 2: Vom See zur surrealen Salzwüste – Vor rund 15.000 Jahren nahm Lake Bonneville, aus dem der Great Salt Lake als Überrest hervorgegangen ist, ein Drittel der Fläche Utahs ein. Der See trocknete aus – daraus haben sich Salzablagerungen gebildet, die **Bonneville Salt Flats**. Unter Cineasten sind diese bekannt als Kulisse für Blockbuster wie *Independence Day* oder als Geschwindigkeitsrekorde schlagende Speed-Strecke.

Fakt 3: Von Pink bis zur Spirale – der Große Salzsee – Er ist eines der Wahrzeichen Utahs – der Große Salzsee, der durch einen Bahndamm in zwei Teile getrennt wird. Dadurch ergibt sich ein unterschiedlicher Salzgehalt, was wiederum unzählige Organismen beeinflusst. Rosafarbene Mikroben in der nördlichen **Gunnison Bay**, die Karotinoide beinhalten, färben das Wasser besonders im Spätsommer Pink. Weiteres See-Highlight: die *Spiral Jetty*.

Fakt 4: Vier auf einen Streich – Utah gehört zu insgesamt vier US-Staaten, die sich eine gemeinsame Grenze teilen. Im **Four Corners National Monument** kommen Utah, Colorado, New Mexico sowie Arizona zusammen. Das Monument mit einer Bronzeplatte befindet sich auf dem Gebiet der Navajo.

Fakt 5: Vier Jahrzehnte Bauzeit des Salt Lake Temple – Salt Lake City. Temple Square. Salt Lake Temple. Er ist das Herzstück Utahs Hauptstadt und gleichzeitig ein architektonischer Höhepunkt. Am 14. Februar 1853 erfolgte der erste Spatenstich. 40 Jahre hat die Fertigstellung des neugotischen Bauwerks gedauert. Als bedeutender Punkt der Stadt orientieren sich auch die Straßennamen an ihm: Wer z.B. in 600 South lebt, ist 6 Blocks südlich vom Temple entfernt.

TOP-KURIOSITÄTEN

Fakt 6: Unterwegs im Bauchnabel Utahs – Die 1868 gegründete Kleinstadt **Levan** markiert einen geografischen Punkt, der der Position des menschlichen Nabels gleicht. Ist es Zufall, dass der Name rückwärts im Amerikanischen buchstabiert und übersetzt Nabel bedeutet?

Fakt 7: Schweizer Pioniere im Beehive State – Ab Mitte 1850 siedelten die ersten Schweizer nach Utah. Im 5.000 Einwohner zählenden **Midway** im Heber Valley, auch als *Utah´s Little Switzerland* bekannt, gibt es das *Swiss Days* Festival, das den Pionieren gewidmet ist. In **Snowbird** kann seit 1985 eine Gedenkstätte mit einem Stein vom Matterhorn-Gipfel bewundert werden.

Fakt 8: Seltenes Schattenspiel im Monument Valley – Nur zwei Mal im Jahr für zwei Wochen gibt es im Monument Valley ein kurioses Naturspektakel: An wenigen Tagen erscheint die markante Silhouette des *Left Mitten Butte* zum Sonnenaufgang genau zentral auf dem *Right Mitten Butte*. Optimales Zeitfenster: um den 30. März sowie 12. September herum.

Fakt 9: Alles Jell-O, oder?! – Er ist grün, wackelt und klarer Favorit in Utah, wenn es um Desserts geht. Die Götterspeise *Jell-O* ist nicht nur offizieller Staats-Snack. Die Metropole Salt Lake City verweist darüber hinaus den größten Verbrauch pro Einwohner in den USA.

Fakt 10: Vom „Pluto Platter“ zum Frisbee – Es war Walter Frederick Morrison aus Utah, 1920 in Richfield geboren und 2010 in Monroe gestorben, der als der Erfinder des heutigen Frisbees gilt. Im Alter von 11 Jahren zog „Freds“ Familie nach Kalifornien. Was am Strand von Santa Monica mit einem hin und her geworfenen Kuchenblech begann, ist heute sogar Olympische Sportart.

INSPIRATION: RUNDREISEN & ÜBERNACHTUNG

Ob Northern oder Southern Utah: Der Beehive State ist Vielfalt mit einem unendlichen Angebot an Erlebnissen, Begegnungen und Abenteuern. Sowohl für Newcomer als auch erfahrene Utah-Reisende bieten sich thematische Rundreisen an, die wir in den letzten Jahren entwickelt haben – beispielsweise **Yellowstone Loop** durch den Norden Utahs, **Utah mit dem Camper**, **Filmed in Utah** oder **Best of the West** inkl. Sehenswürdigkeiten in Utahs Nachbarstaaten Arizona und Colorado (s. nächste Seite).

Neben atemberaubenden Naturerlebnissen und Aktivitäten begeistern unsere Roadtrip-Empfehlungen mit ausgewählten **klassischen Hotels**. Aber auch Reisende mit dem Anspruch für ausgefallene Unterkünfte kommen in Utah auf ihre Kosten. Wie wäre es mit einem **Hogan**, dem traditionellen Zuhause der indigenen Stämme, sowie **Ranches** und **Lodges**, **Tipi** oder **Pionier-Siedlerwagen**, **Yurten** oder den vielen **Campgrounds**?

Das Team vom Utah Office of Tourism unterstützt jederzeit bei der Entwicklung sowie dem Aufbau von Rundreisen mit Textkreation und Visualisierung.



MULTI-STATE-RUNDREISEN

Utah, Colorado und **Arizona** sind für viele USA-Fans Sehnsuchtsorte des Südwestens. Oftmals werden sie auf einem Roadtrip aufgrund ihrer anziehenden Sehenswürdigkeiten bei Tag und Nacht miteinander kombiniert. Manchmal liegen die Attraktionen naturbedingt geografisch auch gleich in zwei Staaten, wie z. B. beim Dinosaur National Monument oder dem Monument Valley.

In Kooperation mit dem *Arizona Office of Tourism* sowie *Colorado Tourism Office* wurden unter dem Motto **BEST OF THE WEST** drei thematische Rundreisen zu den Themen **National Parks & National Monuments, Dark Skies** sowie **Scenic Byways & Highways** entwickelt.

→ Rundreise-Verläufe, Bildmaterial sowie die Präsentationen und Recordings von 3 B2B-Webinaren stehen via dem folgenden Ordner zum Download zur Verfügung.



LIFE UTAH ELEVATED

UTAH MIT DEM ROCKY MOUNTAINEER

Rockies to the Red Rocks heißt das exklusive neue Erlebnis von Rocky Mountaineer, Utah auf Schienen zu entdecken. Mit dem kanadischen Luxus-Zug geht es von **Denver in Colorado** nach **Moab im Südosten Utahs**. Auf der 2-tägigen Reise bei maximal 50 Kilometer pro Stunde über Glenwood Springs wetteifern die atemberaubenden Rocky Mountains mit den majestätischen Red Rocks. Abseits der Strecke warten exklusive Hotels für die Übernachtungen – denn der Zug fährt praktischerweise nur bei Tageslicht.

Moab übt eine große Anziehung aus, liegen gleich zwei Nationalparks – Arches & Canyonlands – sowie der Dead Horse Point State Park vor den Stadttoren. In der Downtown warten ausgefallene Galerien, Shops mit hochwertiger Handwerkskunst und Schmuck sowie eine pulsierende Food-Szene. Im nahen Spanish Valley und Castle Valley gibt es sogar zwei Weingüter – und wem der Sinn mehr nach Wassersport steht, der probiert sich bei Rafting & SUP auf dem Colorado River entlang am Scenic Byway 128 aus.

LIFE UTAH ELEVATED

KONTAKT, RESSOURCEN & SERVICES

Website: www.visitutah.com

Ansprechpartner:
- Travel Trade & Marketing: Sarah Harwardt & Katharina König
- PR & Social Media: Claudia Seidel

Team-Email: utah@harwardt-marketing.com

Bilddatenbank: TandemVault

B2B Newsletter: SignUp für monatliche Produkt-Updates und Neuigkeiten aus der Destination Utah sowie Webinar-Termine.

Weiterbildung: Regelmäßige thematische B2B-Webinare inkl. Live Speaker aus Utah. Termine & Anmeldung werden via unserem Newsletter verkündet.

Services: Broschüren-Versand, Marketing-Kooperationen, Schulungen, Gewinnspiele, Produktentwicklung, Presseanfragen, FAM-Reisen, Präsenz auf Messen & Events

- Utah Reiseplaner
- Highway Map
- Scenic Byway Map
- The Official Utah Playlist
- Travel Stories

@visitutahdach



Reiseführer **UTAH TRAVELGUIDE:** Auf über 230 Seiten bietet dieser Reiseführer sowohl Neulingen als auch erfahrenen Utah-Kennern wichtige Tipps und Informationen zum Entdecken.Created by UOT-Team & Gastautoren.

Verlag: 360° medien; 1. Auflage (Mai 2020), ISBN: 978-3-96855-002-2, Preis 14,95 EURO sowie erhältlich im Buchhandel & Amazon.

Utah Office of Tourism Deutschland, Österreich & Schweiz (DACH)
% Harwardt PR & Marketing
Am Uhrturm 1
30519 Hannover

LIFE UTAH ELEVATED